

上下水道局所有財産サウンディング型市場調査実施要項

令和6年4月

呉市上下水道局

○ 上下水道局所有財産サウンディング型市場調査実施要項

1	調査の名称	1
2	調査の目的	1
3	調査対象物件	1
4	基本的な考え方	2
5	調査の対話内容	2
6	調査の参加資格	2
7	調査の進め方	3
8	対話に使用する資料の提出について	3
9	質問等について	3
10	市場調査結果の取扱い	4
11	その他留意事項	4
12	連絡先	4

○ 物件説明書

物件 1	5～6
物件 2	7～8
物件 3	9～10
物件 4	11～12
物件 5	13～14
物件 6	15～16
物件 7	17～18
物件 8	19～20
物件 9	21～22

○ 申込書類等

局所有財産サウンディング型市場調査	現地見学申込書
局所有財産サウンディング型市場調査	参加申込書

上下水道局所有財産サウンディング型市場調査実施要項

1 調査の名称

上下水道局所有財産サウンディング型市場調査（以下「市場調査」という。）

2 調査の目的

(1) 背景・目的

上下水道局では、上下水道局所有財産の有効活用を図る目的で、次の調査対象物件（以下「調査対象物件」という。）について、サウンディング型市場調査を実施します。

(2) 期待される効果

ア 事業検討の早い段階で、民間事業者による活用の可能性を調査することで、実態に即した施設の活用方法について、幅広い検討が可能となります。

イ 地域の状況や行政課題を提示し「対話」することで、課題の解決に向け、民間事業者のアイデア等を生かした活用策の検討ができます。

ウ 民間事業者にとっては、対話を通じ自らのアイデアやノウハウ等の創意工夫を一定程度公募内容に反映できる可能性があると同時に、事業者公募段階で上下水道局の意図を十分に理解した事業提案が可能となります。

3 調査対象物件

調査対象物件は、次のとおりです。

なお、詳細につきましては、物件説明書をご覧ください。

物件	名 称	所在・地番等	地目	地積 (㎡)
1	旧狐城ポンプ所	呉市押込6丁目104-223外	水道用地	400.00
2	石内高区配水池	呉市広町字吉地6743	田	307.00
3	郷原配水池	呉市郷原町字鷹犬原2448-9外	水道用地	860.00
4	川尻予備水源	呉市川尻町上畑1055-4	田	47.00
5	川尻第4水源	呉市川尻町西3丁目1546-7	水道用地	68.00
6	川尻第6水源	呉市川尻町西3丁目1523-4	水道用地	82.00
7	本庄水源地用地	呉市押込5丁目292-8外	水道用地	657.00
8	西小屋配水池	呉市焼山北2丁目194-2外	雑種地	775.38
9	城まわり用地	呉市押込5丁目128-3	用悪水路	94.00

4 基本的な考え方

本調査では、調査対象物件の活用案について、広く自由に提案をいただきたいと考えています。

当該土地については、定期借地や売却等、ご希望により提案ください。

また、既存建物は、改修等を行って活用することも、解体撤去後に新たな建物を建築することも可能です。

なお、現時点では、土地・建物の売却価格等はお示しすることはできません（売却価格または貸付価格については、不動産鑑定評価額等に基づき決定します。）。

5 調査の対話内容

- (1) 調査対象物件の土地・建物を活用し、事業者自らが展開できる実現及び持続可能な事業のアイデア（事業計画及び資金計画等、実現の可能性が乏しいものは不可とします。）をお聞かせください。
- (2) 各物件の周辺環境にふさわしいと考える、地域貢献の取組み等のアイデアがあればお聞かせください。
- (3) 活用策の提案に当たっては、土地・建物等について一体での活用としますので、ご意見をお聞かせください。
- (4) 対話実施後、活用案の検討に当たり、必要に応じ追加の対話（文書による照会を含む。）を行うことがあります。その際にご協力をお願いします。

6 調査の参加資格

調査に参加することができる民間事業者は、調査対象財産の活用主体となり得る法人又は法人のグループとします（個人及び個人のグループによる参加はできません。）

なお、呉市暴力団排除条例（平成24年呉市条例第1号）第2条第3号に規定する暴力団員等である者又はその統制の下にある者は参加できません。

【参考】呉市暴力団排除条例（平成24年呉市条例第1号）（抄）

第2条 この条例において、次の各号に掲げる用語の意義は、それぞれ当該各号に定めるところによる。

- (1) 暴力団 暴力団員による不当な行為の防止等に関する法律（平成3年法律第77号。以下「法」という。）第2条第2号に規定する暴力団をいう。
- (2) 暴力団員 法第2条第6号に規定する暴力団員をいう。
- (3) 暴力団員等 暴力団員及び現に広島県暴力団排除条例（平成22年広島県条例第37号）第19条第3項の規定による公表が行われている者をいう。

7 調査の進め方

(1) 事前協議

参加申し込みを頂く前に、必ず事前協議を行っていただきます。事前協議の段階で実現不可能と判断した事業については、対話は実施しません。

(2) 対話参加申込み受付

「(1) 事前協議」の結果、事業者及び上下水道局、双方ともが実現の可能性があると思われる事業については、事業者に対話参加申込みを行っていただきます。

対話への参加申込みは、別紙「エントリーシート」に必要な事項を記入の上、電子メールで呉市上下水道局上下水道総務課 (E-mail : suisoumu@city.kure.lg.jp) へ申込書を提出してください (電子メールの件名は【参加申込】サウンディング型市場調査としてください。)

なお、対話参加申込みに当たり、現地見学をご希望の場合は事前にご連絡ください。

(3) 対話実施日時等の連絡

対話参加申込み受付後、対話の日時及び場所をご連絡します。

なお、日時については、事前に調整します。

(4) 対話の実施

対話は、1物件につき、1事業者30～60分を目安に実施します。

対話への参加人数は、1事業者につき3名までとさせていただきます。

(5) 活用案の検討

対話終了後、対話に基づく活用案による公募の実施について、検討を行います。

(6) 市場調査結果概要の公表

活用案の検討後、市場調査の結果について、その概要を呉市ホームページ及び呉市上下水道局ホームページで公表します。

8 対話に使用する資料の提出について (いずれも対話当日ご持参ください。)

(1) 対話に必要な資料 (任意様式) ※ 10部

(2) 履歴事項全部証明書 1部

(3) 定款 1部

(4) その他必要書類 (会社パンフレット等)

※ 事業内容、事業計画、資金計画等提案を行うために必要な資料をご準備ください。なお、提出いただいた資料については、データでの提出をお願いする場合がありますので、その際にご協力をお願いします。

提出資料の著作権は、各提案事業者に帰属しますが、資料の返却はいたしません。

9 質問等について

対話をするために必要な情報（図面等，本募集要項に明記されていないものに限る）については，可能な範囲で提供しますので，別途ご相談ください。

10 市場調査結果の取扱い

- (1) 調査結果は，上下水道局所有財産の活用を検討する目的以外に使用しません。
- (2) 調査結果は，参加事業者に通知するとともに，概要のみを呉市及び呉市上下水道局ホームページで公表します。
- (3) 公表は，参加事業者のノウハウ等の保護を考慮し，事前にその内容を個別に確認します。なお，名称等，参加事業者が特定できる情報については公表しません。

11 その他留意事項

- (1) 対話の実施について
対話は，参加事業者のアイデアやノウハウ等の保護のため，個別に行います。
- (2) 費用負担について
市場調査参加に要する全ての費用（資料作成費，交通費等）は，参加事業者の負担とさせていただきます。
- (3) 参加実績の不考慮について
市場調査の結果に基づく公募が実施される場合でも，当該調査への参加実績が，公募における直接の優位性を保証するものではありません。
- (4) その他
本市場調査について，不明な点等がありましたら，呉市上下水道局上下水道総務課までお問い合わせください。

12 連絡先

呉市上下水道局 経営総務部 上下水道総務課 管理グループ
〒737-0051 呉市中央6丁目2-9
TEL：(0823)26-1603
E-mail：suisoumu@city.kure.lg.jp

物件説明書

住居表示	呉市押込6丁目104-223, 呉市押込町字小谷迫104-104	
所在及び地番	呉市押込6丁目104-223, 呉市押込町字小谷迫104-104	
土地	32㎡+368㎡=400㎡(公簿) 403.71㎡(実測) 地目:水道用地	
建物等概要	H元年建築 RC造り 1池 WDH=7.5m×10.5m×3.7m 450㎡ 流量計室及び上屋RC造り ネットフェンスH=1.8m忍び返し付L=57.9m	
接面道路の幅員	幅員約7mの市道に接面	
用途地域	市街化調整区域 その他(宅地造成工事規制区域・景観計画区域)	
供給施設等の引込みの可否	上水道	配管なし(管末から120m 工事費等自己負担金要)
	下水道	配管なし(管末から1km 工事費等自己負担金要)
	電気	使用可
	ガス	都市ガスなし(管末から1.2km)プロパンのみ
近接交通機関及び公益施設等	最寄バス停	広電バス:押込3丁目バス停(約2km)
	最寄駅	JR西日本:呉駅(約10km)
参考事項	敷地内の一部に構築物(旧水道施設, 電柱)及び地下構造物有。 建物を新築される場合, 地盤調査は行ってないため, 地盤改良が必要となる場合があります。	
外観		

※市街化調整区域のため, 用途によって制限を受ける場合があります。

施設位置図

<p>広域図</p>	
<p>詳細図</p>	

物件説明書

住居表示	呉市広町6743	
所在及び地番	呉市広町字吉地6743番	
土地	雑種地380㎡(実測)・307㎡(公簿) 地目:田	
建物等概要	S40.5建築 RC造り地下式 1池 DWH=2.3m×4m×2m 240㎡ CO柱H=1.4m有刺鉄線4段外周70m 門扉1か所	
接面道路の幅員	幅員約5mの市道に接面	
用途地域	市街化調整区域	
	その他(土砂災害警戒区域・広島県都市計画区域・宅地造成工事規制区域・景観計画区域)	
供給施設等の引込みの可否	上水道	配管なし(管末から600m 工事費等自己負担金要)
	下水道	配管なし(管末から600m 工事費等自己負担金要)
	電気	使用可
	ガス	都市ガスなし, プロパンのみ
近接交通機関及び公益施設等	最寄バス停	広電, JRバス:上石内バス停(約700m)
	最寄駅	JR西日本:広駅(約5.5km)
参考事項	敷地内の一部に構築物(旧水道施設)及び地下構造物有り。中電柱及び支線1本有り。	
	建物を新築される場合, 地盤調査は行っていないため, 地盤改良が必要となる場合があります。	
外観		

※市街化調整区域のため, 用途によって制限を受ける場合があります。

施設位置図


広域図



詳細図



物件説明書

住居表示	呉市郷原町字鷹犬原2448-9, 2448-11, 2451-2	
所在及び地番	呉市郷原町字鷹犬原2448-9, 2448-11, 2451-2	
土地	860㎡(公簿)860.24㎡(実測) 地目:水道用地	
建物等概要	S53.3建築 RC造り 1池 WDH=9.2m×14.5m×3.4m 450㎡ 流量計室及び上屋 RC造り	
接面道路の幅員	幅員約7mの市道に接面	
用途地域	市街化調整区域	
	その他(土砂災害警戒区域・広島県都市計画区域・宅地造成工事規制区域・景観計画区域)	
供給施設等の引込みの可否	上水道	配管なし(管末から100m 工事費等自己負担金要)
	下水道	配管なし(管末から200m 工事費等自己負担金要)
	電気	要協議
	ガス	都市ガスなし, プロパンのみ
近接交通機関及び公益施設等	最寄バス停	広電, JRバス:郷原学びの丘入口(約1.5km)
	最寄駅	JR西日本:広駅(約9km)
参考事項	敷地内の一部に構築物(旧水道施設)及び地下構造物有。	
	建物を新築される場合, 地盤調査は行っていないため, 地盤改良が必要となる場合があります。	
外観		

※市街化調整区域のため, 用途によって制限を受ける場合があります。

施設位置図

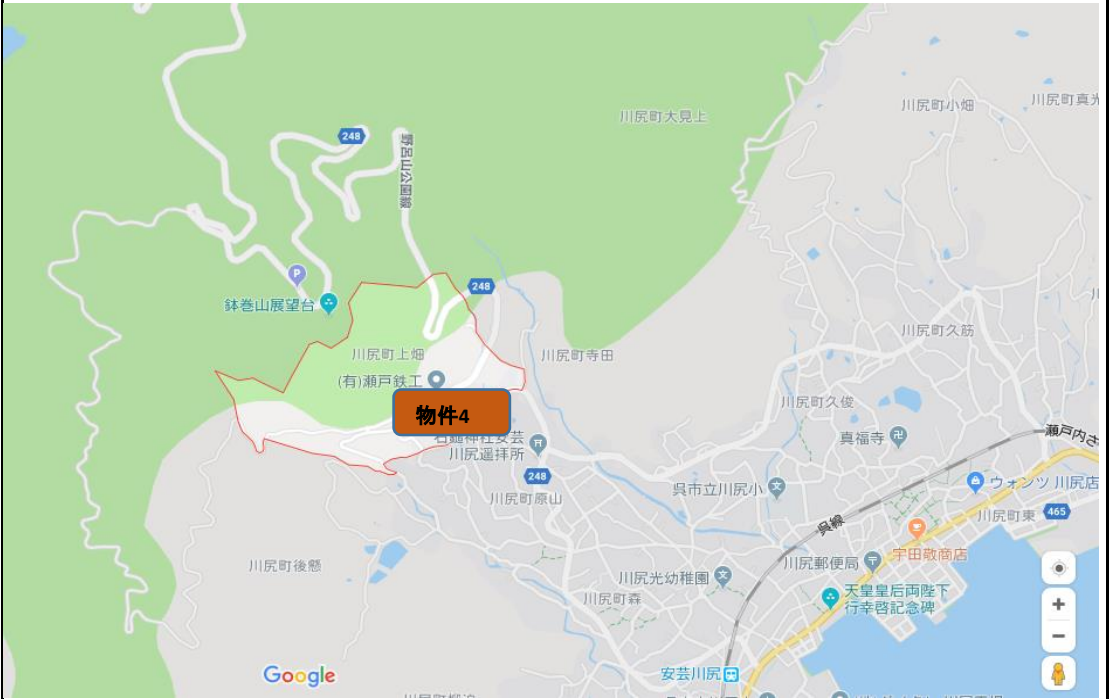
<p>広域図</p>	
<p>詳細図</p>	

物件説明書

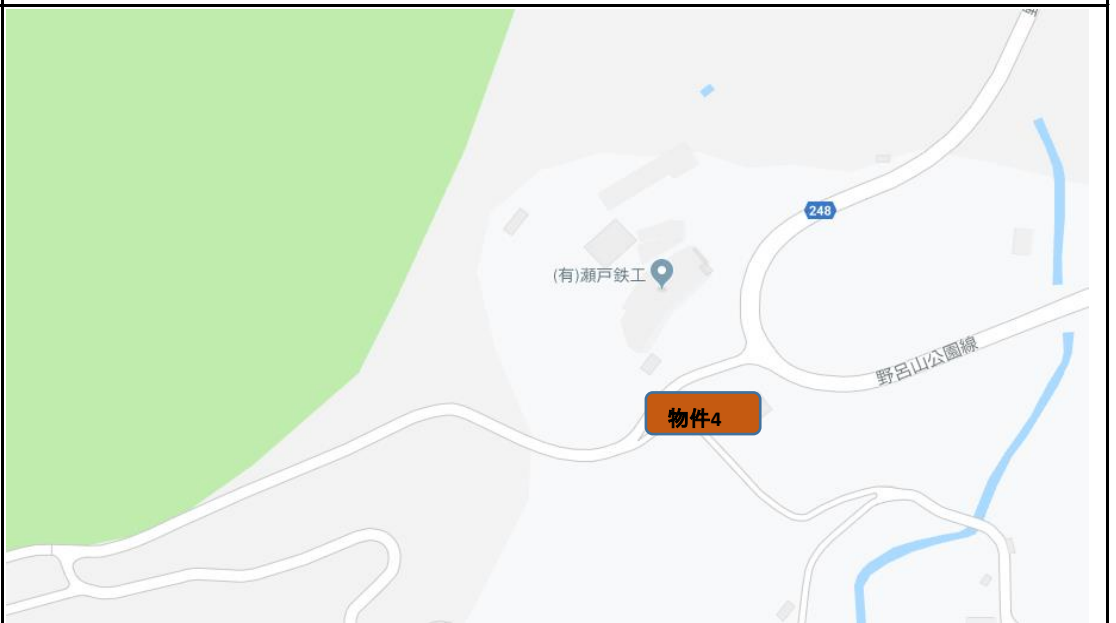
住居表示	川尻町上畑	
所在及び地番	川尻町上畑1055-4	
土地	面積:47㎡	地目:田
建物等概要	フェンス, 電柱, 構築物有り	
接面道路の幅員	6m	
用途地域		
供給施設等の引込みの可否	上水道	なし
	下水道	なし
	電気	使用可
	ガス	なし
近接交通機関及び公益施設等	最寄バス停	広電バス:安芸川尻駅前(2.8km)
	最寄駅	JR西日本:安芸川尻駅(2.8km)
参考事項		
外観		

施設位置図


広域図



詳細図



物件説明書

住居表示	呉市川尻町西3丁目3	
所在及び地番	呉市川尻町西3丁目1546-7	
土地	面積:68㎡ 地目:水道用地	
建物等概要	地下埋設物有り	
接面道路の幅員	1.3m 四輪車両進入不可	
用途地域	市街化区域	
	その他(宅地造成規制区域, 第1種中高層住居専用地域(建ぺい率60, 容積率200), 都市計画区域)	
供給施設等の引込みの可否	上水道	なし
	下水道	なし
	電気	使用可
	ガス	なし
	小学校	呉市川尻小学校(700m)
	中学校	呉市川尻中学校(200m)
	官公署	川尻支所(600m)
近接交通機関及び公益施設等	最寄バス停	広電バス:安芸川尻駅前(150m)
	最寄駅	JR西日本:安芸川尻駅(100m)
参考事項		
外観		

施設位置図


広域図



詳細図



物件説明書

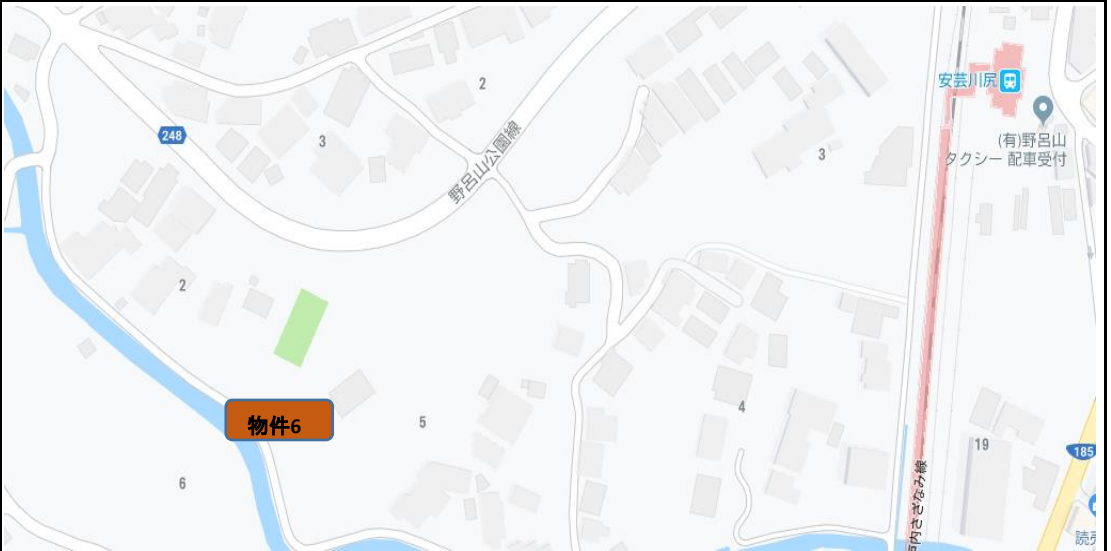
住居表示	川尻町西3丁目5	
所在及び地番	川尻町西3丁目1523-4	
土地	面積:82㎡	地目:水道用地
建物等概要	構築物有り	
接面道路の幅員	5m舗装道路	
用途地域	市街化区域	
	その他(宅地造成規制区域, 第1種中高層住居専用地域(建ぺい率60, 容積率200), 都市計画区域)	
供給施設等の引込みの可否	上水道	なし
	下水道	なし
	電気	使用可
	ガス	なし
	小学校	呉市川尻小学校(1.3km)
	中学校	呉市川尻中学校(1.3km)
	官公署	川尻支所(1.1km)
近接交通機関及び公益施設等	最寄バス停	広電バス:安芸川尻駅前(800m)
	最寄駅	JR西日本:安芸川尻駅(800m)
参考事項		
外観		

施設位置図


広域図



詳細図



物件説明書

住居表示	押込5丁目7	
所在及び地番	押込5丁目292-8, 294-2	
土地	面積:657㎡ 地目:水道用地	
建物等概要	地下構造物使用中	
接面道路の幅員	1.5m未舗装	
用途地域	市街化調整区域	
供給施設等の引込みの可否	上水道	なし
	下水道	なし
	電気	なし
	ガス	なし
	小学校	呉市昭和北小学校(3.0km)
	中学校	呉市昭和北中学校(2.1km)
	官公署	昭和支所(2.1km)
近接交通機関及び公益施設等	最寄バス停	広電バス:押込バス停(500m)
	最寄駅	JR西日本:呉駅(10km)
参考事項		
外観		

※市街化調整区域のため、用途によって制限を受ける場合があります。

施設位置図

<p>広域図</p>	
<p>詳細図</p>	

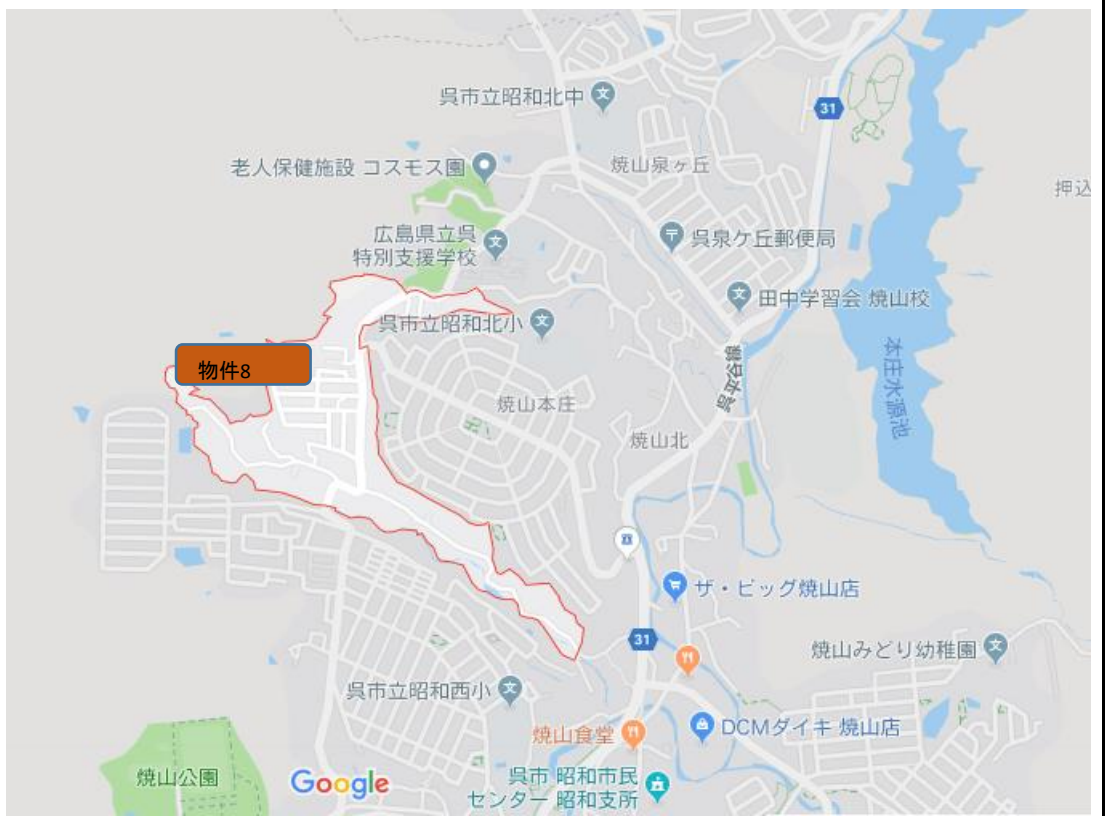
物件説明書

住居表示	焼山北2丁目	
所在及び地番	焼山北2丁目194-2外	
土地	面積:775.38㎡ 地目:雑種地	
建物等概要	構造物有り	
接面道路の幅員	山道100m下5m舗装道路	
用途地域	市街化調整区域	
供給施設等の引き込みの可否	上水道	なし
	下水道	なし
	電気	なし
	ガス	なし
近接交通機関及び公益施設等	最寄バス停	
	最寄駅	
参考事項		
外観		

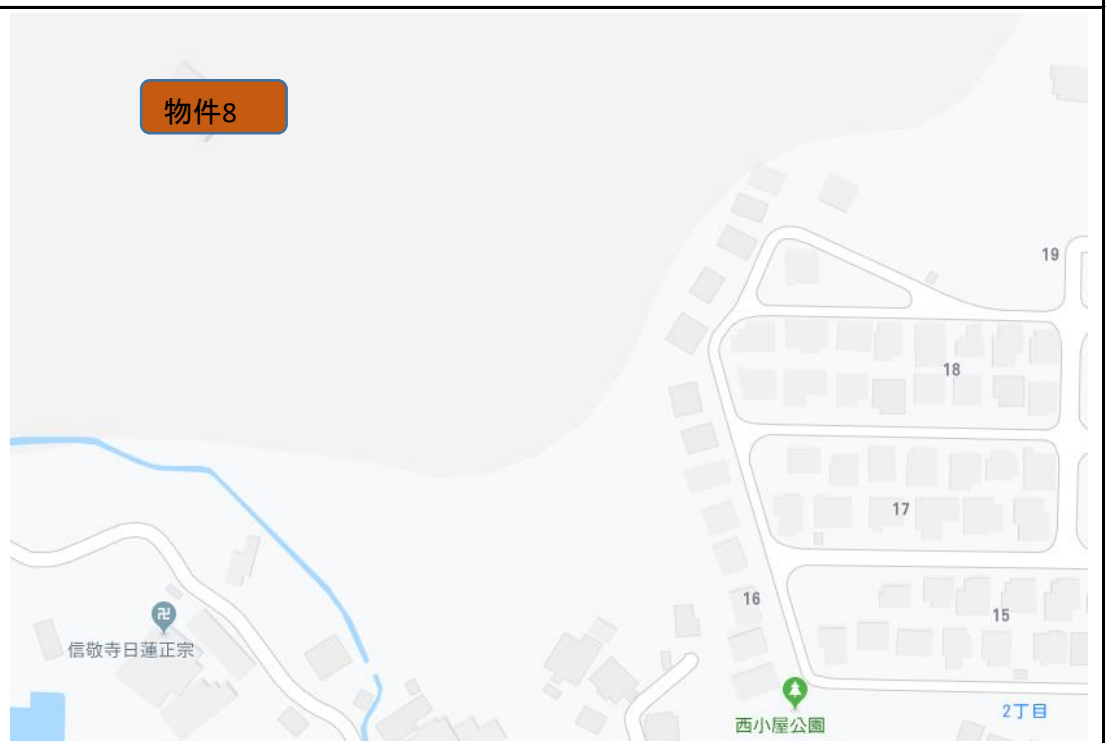
※市街化調整区域のため、用途によって制限を受ける場合があります。

施設位置図


広域図



詳細図



物件説明書

住居表示	呉市押込5丁目6	
所在及び地番	呉市押込5丁目128-3	
土地	面積:94㎡ 地目:用悪水路	
建物等概要	ポンプ制御盤等構造物有り	
接面道路の幅員	8m舗装道路	
用途地域	市街化区域	
	その他(宅地造成規制区域, 第1種中高層住居専用地域(建ぺい率60, 容積率200), 都市計画区域)	
供給施設等の引き込みの可否	上水道	なし
	下水道	なし
	電気	使用可
	ガス	なし
近接交通機関及び公益施設等	最寄バス停	JRバス:押込バス停(約700m)
	最寄駅	JR西日本:呉駅(約11km)
参考事項		
外観		

施設位置図

<p>広域図</p>	 <p>Regional map showing the location of '物件9' (Property 9) in Yamaguchi City. The map includes labels for various schools such as 認定こども園・焼山こぼと, 呉市立昭和北中, 広島県立呉特別支援学校, 焼山北, 焼山西, 焼山中央, 呉市立昭和中央小, 広島県立呉昭和高校, 呉桜ヶ丘郵便局, 苗代簡易郵便局, 呉やげやま病院, 昭和, and 広島県立熊野高. It also shows major roads like 275, 66, and 31, and landmarks like 天応西IC, 天応東IC, 天応, and 天応保育園.</p>
<p>詳細図</p>	 <p>Detailed map of the area around '物件9' (Property 9). The map shows a large blue lake, a road labeled '押込大橋西詰', and a green pin marking '物件9' near '城まわり公園'. Other labels include 梶山酒店 and フィフオートソネ.</p>