

# 呉市 ため池ハザードマップ

## 山中池

【仁方宮上町 2240】

発行：呉市産業部 農林土木課

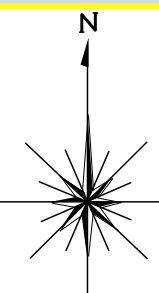
TEL:0823-25-3555 制作：令和3年12月

ため池は、豪雨、長雨や大地震などが原因で決壊する危険性がありますので、早めの避難を心がけましょう。

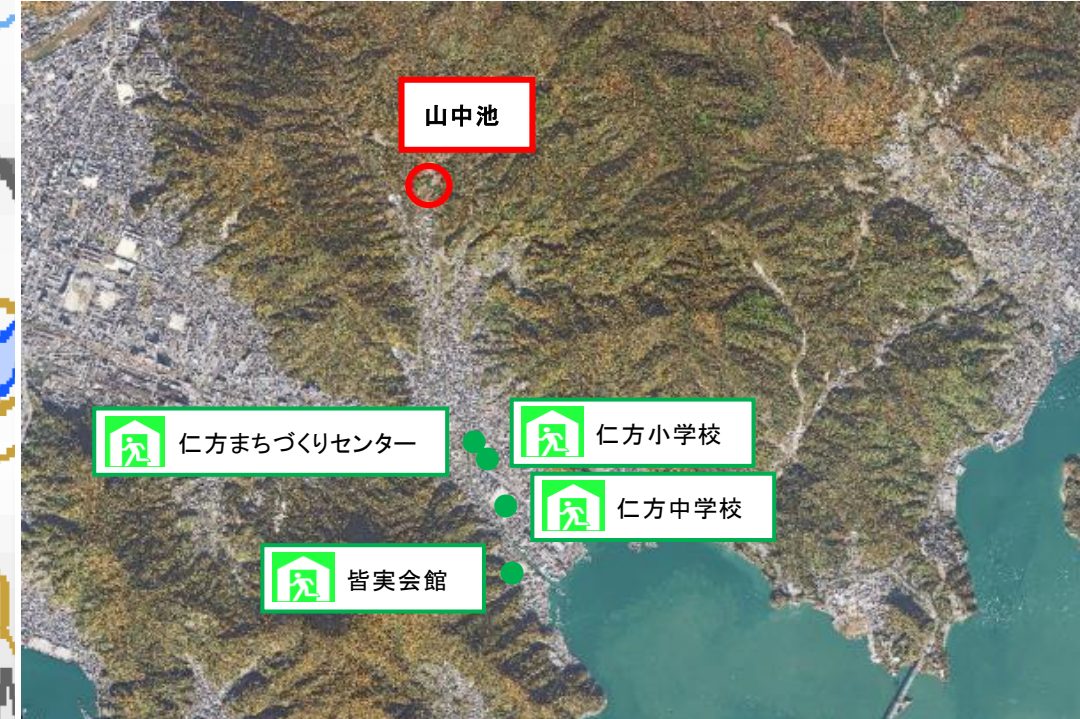
### 【ご覧いただく上での注意事項】

ため池が満水状態のときに、降雨がない状況で堤防が瞬時に決壊するという条件でシミュレーションを行い、浸水が想定される最大の範囲を示しています。

実際には、ため池の水位、決壊の過程、土地利用の状況、決壊時の降雨等により、浸水する区域に差異があります。また、浸水想定区域内にある避難所に避難する場合は2階以上に避難する等、避難の際には十分注意してください。



**山中池**  
総貯水量 70m<sup>3</sup>・堤高 1.7m



- 決壊後 3分
- 決壊後 5分
- 決壊後 10分
- 決壊後 15分
- 決壊後 20分
- 決壊後 30分
- 決壊後 40分

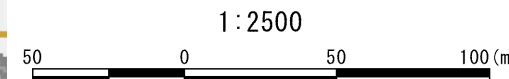
凡例：● 避難所

- 【官公庁施設連絡先】**
- 仁方市民センター 79-1111
  - 呉市役所（代表） 25-3100  
（夜間・休日） 25-3590  
農林土木課 25-3555

【仁方地区避難所一覧】 ～市の職員が開設・運営にあたる避難所～		R3.4月現在	
施設名	所在地	大雨時 開設	地震時 開設
皆実会館	仁方皆実町 1-11	○	
仁方小学校（体育館，教室）	仁方本町 1丁目 6-6		○
仁方中学校（体育館，教室）	仁方棧橋通 16-8	○	○
仁方まちづくりセンター	仁方本町 1丁目 6-11	○	○

最大水深と浸水程度の目安

0.0~0.2m	大人のひざまでつかる(床下浸水)
0.2~0.5m	大人の腰までつかる(床上浸水)
1.0~2.0m	1階の軒下まで浸水する
2.0~3.0m	2階の軒下まで浸水する
3.0~5.0m	
5.0m以上	2階の屋根以上が浸水する



※この地図の作成に当たっては、国土地理院長の承認を得て、同院発行の基盤地図情報並びに電子地形図 25000 を使用した。(承認番号 国地情複 第 796 号)