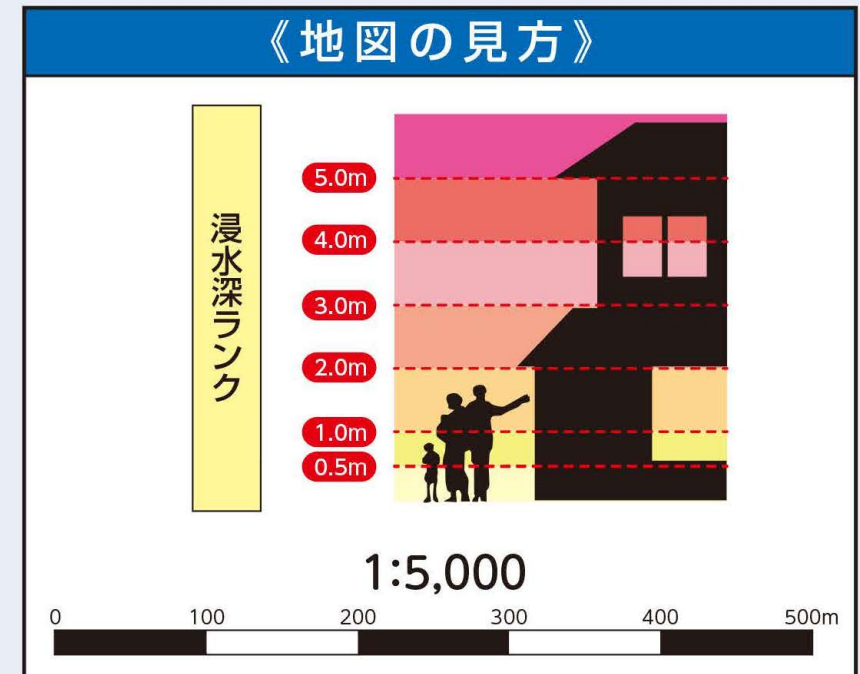


仁方

津波からは、「より遠くへ」ではなく、「より高いところへ」避難しましょう！

津波ハザードマップの地図面には地図精度上誤差を含んでいます。この地図情報に関する詳細図面等の閲覧は、広島県西部建設事務所呉支所または呉市都市計画課で行ってください。
「この地図は、広島県知事の承認を得て、同県発行の森林基本図を使用し制作したものである。(平成30年度広島県使用承認第872号)」
 © 2020 ZENRIN CO., LTD. 無断転載等複製 令和2年3月作成



- 避難所等**
- 指定避難所** (津波災害の避難所として使用できます)
 - 広域避難場所** (津波災害時に一時的に避難する場所)
 - 一時避難場所** (津波災害時に一時的に避難する施設)
 - 一時避難施設** (津波災害時に一時的に避難する施設)

呉市防災情報メール配信サービス

災害時に緊急かつ重要な**防災情報**を、携帯電話などにメールで配信するサービスです。

【登録方法】
 携帯電話やパソコンから空メールを「t-bousai-kure@sg-p.jp」に送信してください。QRコードは、アドレスを読み取ることができます。

登録方法のフローチャート:
 1. 空メール送信 t-bousai-kure@sg-p.jp
 2. 登録・変更・解除用メール返信
 3. 利用規約に同意し利用登録
 4. 防災情報配信

※「@sg-p.jp」を受信できるようにしてから空メールを送信してください。
 ※QRコードはスマートフォンウェブの登録画面です。

呉市防災行政無線テレホンサービス

次の番号へ電話をしていただく、防災行政無線放送で放送した最新の内容を確認できます。呉市家庭用ゴミ袋にも番号の掲載があります。※通話料はかかりません。

放送が聞こえにくいときは... → **テレホンナンバー 0180-998904** (キワハクレス) → 放送内容の確認!

NHKデータ放送(dボタン)による地震や津波の情報等の確認方法について

NHKテレビのデータ放送は、リモコンの**dボタン**を押すとご覧になります。地震や津波に関する情報を確認することができます。

- 緑ボタンを押す! 「地震・津波・火山」へ**
 画面に「次に緑ボタンを押す!! 「地震・津波・火山」へ」と表示されます。
- 青ボタンを押す! 「最新地震」へ**
 画面に「次に青ボタンを押す!! 「最新地震」へ」と表示されます。
- 赤ボタンを押す! 「津波警報注意報」へ**
 画面に「次に赤ボタンを押す!! 「津波警報注意報」へ」と表示されます。

※NHKのデータ放送画面を引用

呉市で想定される南海トラフ巨大地震について

■南海トラフを震源とする巨大地震が発生した場合、津波が発生すると予想されています。

呉市では最大 震度6弱
第一波到達予想 2時間41分
最高津波水位 海拔3.6m
最大波到達予想 4時間
津波影響開始時間 12分

広島県内において、大きな被害をもたらす地震の一つとして、南海トラフ巨大地震があり、地震発生確率は30年以内に70%~80%とされています。

※津波は、第一波が最大とは限りません。
 ※「津波影響開始時間」は、±20cmの水位変化が生じるまでの最短時間です。

※南海トラフの想定震源域等で異常な現象が観測された場合は、気象庁から「南海トラフ地震臨時情報」が発表されますので、この情報にも注意しましょう。「南海トラフ地震臨時情報」の詳細については、気象庁のホームページ等で確認できます。

非常時持ち出し品・備蓄品の用意

いざというときは、すぐに避難しなければなりません。そのようなときに備えて、非常持ち出し品などを常備し、リュックサックなどにまとめておきましょう。

- 持ち出し品が多すぎると避難が大変です。** 目安は男性で15キロ、女性で10キロ程度です。
- 食品・水** 乾パン、缶詰など火を通さなくても食べられる物やミネラルウォーターなど。最低1日分
- 救急用品** パンソコウ、備薬、包帯、常備薬など。
- 日用品** 懐中電灯、ラジオ、電池、ライター、ナイフ、缶切り、ビニール袋、ティッシュペーパーなど。
- 衣類など** 下着、上着、タオル、毛布など。
- その他** 歯ブラシ、石けん、メガネ、手袋、貴重品など。

チェック欄にチェックしてください。

災害備蓄品

災害発生時から混乱が収まるまでの間、自ら生活できるように日ごろから準備しておきましょう。

- 食品** レイトのごはん、クッキー、乾パン、缶詰、菓子類
- 燃料** 卓上コンロ、固形燃料、予備ボンベなど
- 水** 飲料水は1人1日3リットルが必要になります
- その他** 乳幼児用おむつ、ミルクや離乳食、流動食、おかゆなど

保存版 呉市 津波ハザードマップ

〈阿賀・広・仁方地区〉

発行：呉市総務部 危機管理課
 呉市中央4丁目1-6
 TEL0823-25-3326 (直通)
 E-mail: kurekiki@city.kure.lg.jp
 制作：令和2年3月

インターネットでの防災情報

- 気象情報について
<http://www.bousai.pref.hiroshima.jp/hdis/index.jsp>
- 津波災害警報区域図等について
<http://www.takashio.pref.hiroshima.lg.jp/portal/>

地震発生時にとるべき行動

揺れを感じたら → 揺れがおさまったら → 避難するときは → 津波が発生したら

- まず身の安全を
- すばやく火の始末
- 津波に注意
- 遠くよりも高く避難

運動靴で避難します

【避難のポイント】

- 津波が見えてから逃げて間にも合いません揺れを感じたら直ちに海岸から離れることが大切です。
- 「より速くへ」ではなく、「より高いところへ」避難することが大切です。
- 津波は来ない」という判断を勝手にははいけません。
- 津波の第1波が小さかったからといって、安心してはいけません。
- 津波は2回、3回と繰り返し襲ってくる場合が多く、第2波、第3波のほうが大きいことがあります。

気象庁が発表する 警報など

緊急地震速報
 地震の発生直後に、できるだけ早く知らせる情報です。発表後に強い揺れが襲ってくるまでわずか数秒程度しかありません。速報のブザー音などを聞いたら、直ちに安全な場所まで身を守ってください。テレビや携帯電話から流れます。

震度速報
 震度3以上を観測した場合に、発生後約1分半で、震度3以上を観測した地域名と地震の揺れの検知時刻が速報されます。

津波警報・津波注意報など

地震が発生してから約3分を目標に、大津波警報、津波警報または津波注意報が発表されます。テレビや携帯電話から流れます。

種類	発表基準	発表される津波の高さ	とるべき行動
大津波警報	予想される津波の高さが高いところで3mを超える場合。	10m超 (10m~)	巨大 沿岸部や川沿いにいる人は、ただちに高台や避難ビルなど安全な場所へ避難してください。
津波警報	予想される津波の高さが高いところで1mを超え、3m以下の場合。	3m (1m~3m)	高い
津波注意報	予想される津波の高さが高いところ0.2m以上、1m以下の場合であって、津波による災害のおそれがある場合。	1m (0.2m~1m)	- 海の中にいる人はただちに海から上がって、海岸から離れてください。

大津波警報(更新)や津波情報等

警報・注意報が発表された場合には、津波の到達予想時刻や予想される津波の高さなどが津波情報で発表されます。

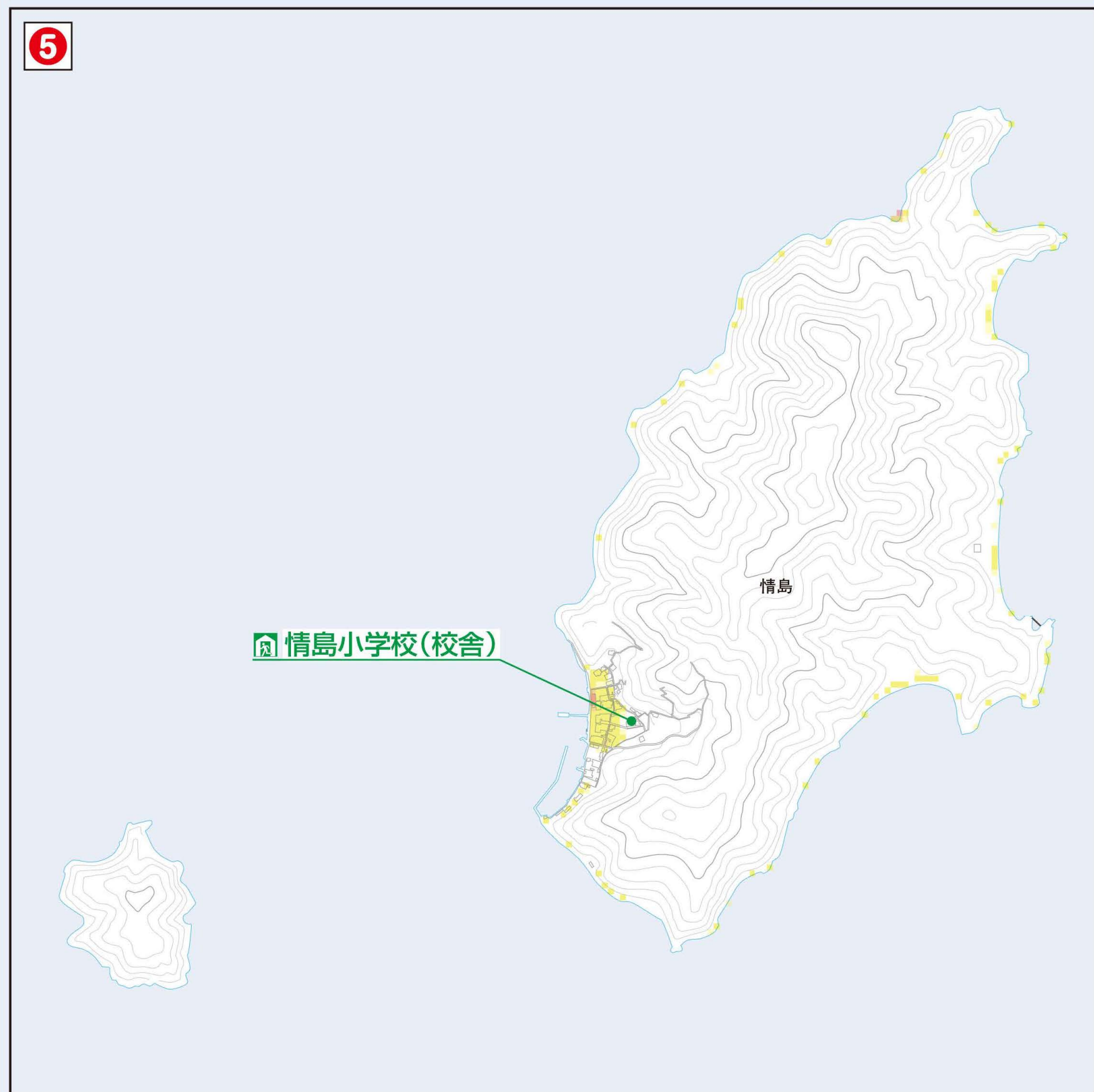
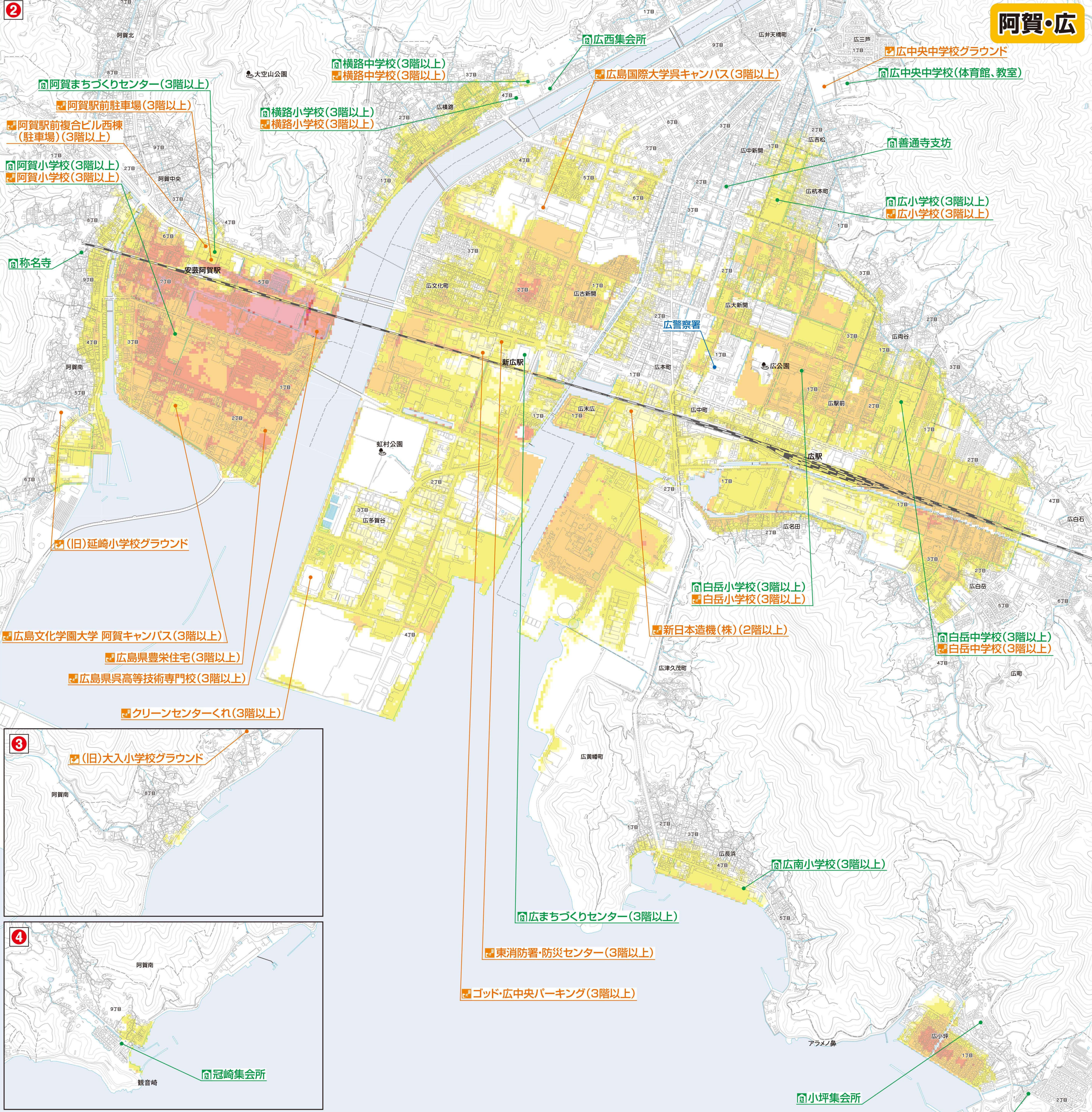
種類	内容
津波到達予想時刻・予想される津波の高さに関する情報	津波の到達予想時刻や予想される津波の高さが発表されます。
各地の高潮時刻・津波到達予想時刻に関する情報	主な地点の高潮時刻・津波の到達予想時刻が発表されます。
津波観測に関する情報	沿岸で観測した津波の時刻や高さが発表されます。
沖合の津波観測に関する情報	沖合で観測した津波の時刻や高さ、及び沖合の観測値から推定される沿岸での津波の到達時刻や高さが発表されます。

津波 内陸まで影響が及ぶ大津波のおそれが大きいときに発表

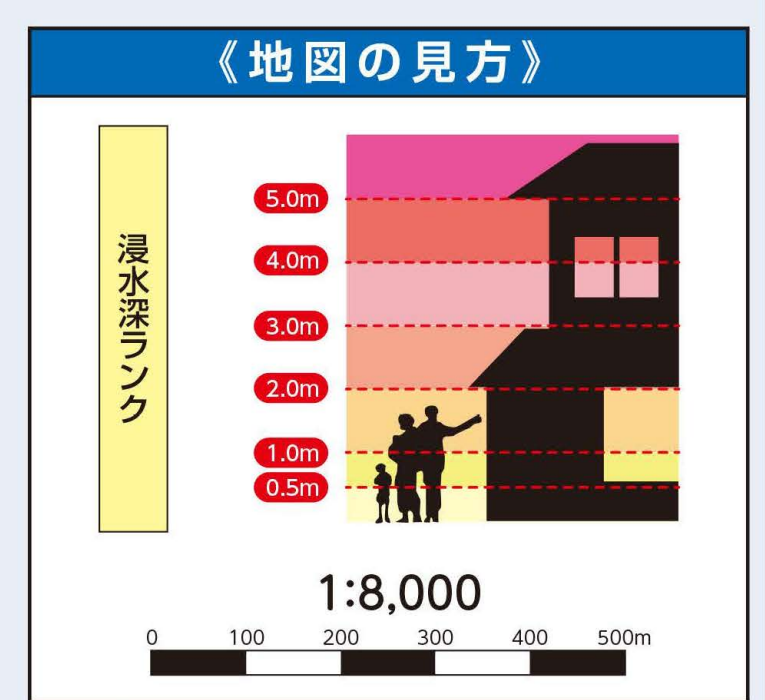
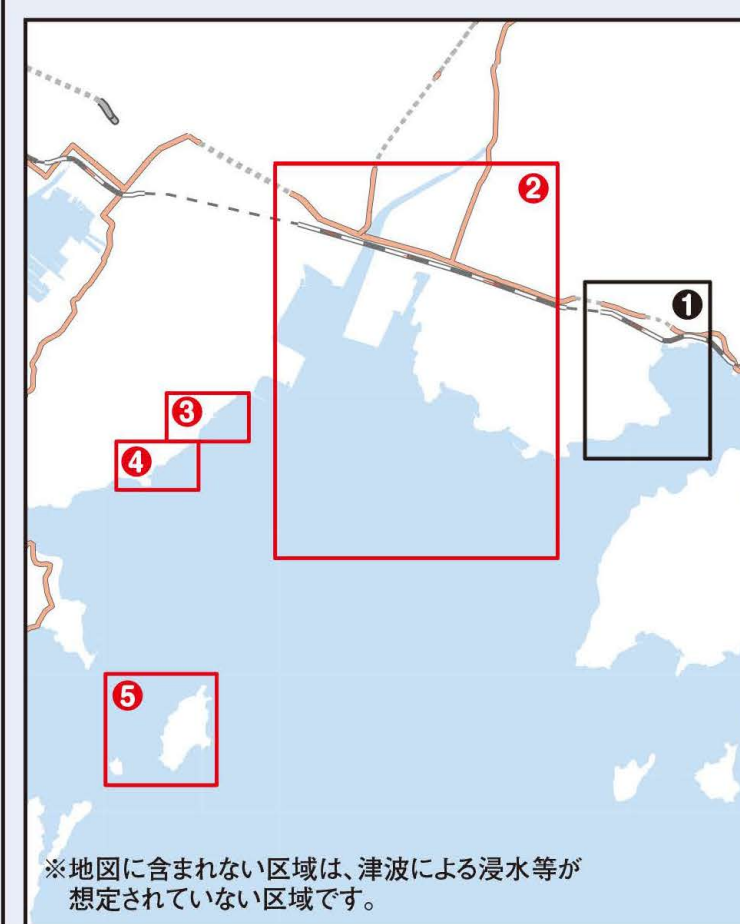
特別警報 3m超

警報 1~3m

注意報 0.2~1m



津波からは、「より遠くへ」ではなく、「より高いところへ」避難しましょう！



避難所等	説明
	指定避難所 (津波災害の避難所として使用できます)
	広域避難場所 (津波災害時に一時的に避難する場所)
	一時避難場所 (津波災害時に一時的に避難する施設)

津波ハザードマップの地図面には地図精度上誤差を含んでいます。この地図情報に関する詳細図面等の閲覧は、広島県西部建設事務所呉支所または呉市都市計画課で行ってください。
この地図は、広島県の認定を受けて、呉市発行の都市計画図(1:2,500)を基に調製したものです。(承認番号 呉監第2017号)
 この地図は、広島県知事の承認を受けて、呉市発行の森林基本図を使用し調製したものである。(平成30年度広島県使用森林基本図第872号)
 © 2020 ZENRIN CO., LTD. 禁無断複製 令和2年3月作成