

# 保存版 呉市土砂災害ハザードマップ

## 〈倉橋北地区〉

発行：呉市総務部 危機管理課  
呉市中央4丁目1-6  
TEL0823-25-3326 (直通)  
E-mail: kurekiki@city.kure.lg.jp  
制作：令和2年3月



### 災害に関する情報

「自らの命は自らが守る」意識をもって自分の判断で避難行動をとりましょう。

洪水や土砂災害に関する防災情報の5段階区分

警戒レベル	出される情報	とるべき行動	サイレン
レベル1	早期注意情報 (気象庁発表)	災害への心構え！	※サイレンはありません
レベル2	大雨注意情報や洪水注意情報 (気象庁発表)	避難行動の確認！	※サイレンはありません
レベル3	避難準備・高齢者等避難開始 (呉市が発令)	高齢者等は避難！	※サイレンはありません
レベル4	避難勧告 (呉市が発令)	全員避難	※サイレンはありません
レベル5	災害発生情報 (呉市が発令)	命を守るための最善の行動！	※サイレンはありません

※災害発生のおそれの高まりに応じて、行動を住民に促す情報と、住民がとるべき行動を5段階に分けて示したものです。必ずしも、この順序で出されるものとは限りませんのでご注意ください。  
※災害発生情報（警戒レベル5）は必ず発令されるものではありません。

### 雨の強さと降り方



### 気象庁などによる気象情報（大雨の場合）

- 早期注意情報**：強い雨が予想されると…  
●今後、大雨警報などになる可能性があります。災害への心構えを高めましょう。
- 大雨注意情報**：雨が強くなると…  
●大雨により建物の浸水やがけ崩れなどの土砂災害が発生が予想される状況です。最新の情報に注意して、非常用品や避難所、避難ルートを確認し、早めの避難を心掛けましょう。
- 大雨警報**：大雨が降り続くとき…  
●大雨により建物の浸水やがけ崩れなどの重大な災害が発生が予想される状況です。災害が発生する前に、早めに避難を行いましょう。
- 土砂災害警戒情報**：土砂災害の危険性が高まると…  
●今すぐに土砂災害が発生してもおかしくない状況です。速やかに避難を行いましょう。
- 大雨特別警報**：数十年に一度の大雨が予想されると…  
●すでに何らかの災害が発生して避難が困難となっている可能性が高い状況です。まだ避難を完了していない場合はただちに命を守る行動をとってください。

### インターネットでの防災情報



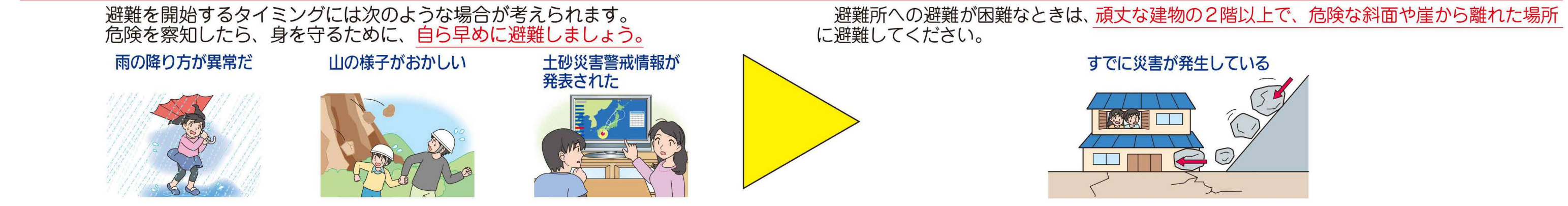
### NHKデータ放送（dボタン）による避難情報等の確認方法について



### 呉市防災行政無線テレホンサービス



### 自分の身を守るために 早めの避難の心掛け



### 災害に備えて

#### どう避難すればいいの？

##### 大雨・洪水の時は

- 足元に注意**：水中の濁等に注意し、長い棒を杖代わりにして確認しましょう。道幅は出来るだけ真ん中を歩きましょう。
- 子供やお年寄りを安全に**：足の不自由なお年寄りは背負い、小さい子供はベビーカーに載せる方法もあります。
- ひざまで水につかると歩きにくくなります。**：洪水の中での避難はできる限り避けましょう。歩ける水の深さは50cm程度が限度です。
- ロープにつながって**：小さい子供などは大人とロープで体をつなぎましょう。
- 車は使わず、歩いて避難**：あらかじめ決めておいた、よく知っている避難コースを通りましょう。
- 危険なところは避ける**：崩れ、狭い道、がけや川のそばは避けましょう。崖の下や電線には近づかないようにしましょう。

##### その他避難の時に注意すべきこと

- 家に避難先、安否状況のメモを残す
- 避難するときの服装のポイント
  - ヘルメット等
  - 長そで、長ズボン
  - スニーカーや運動靴（長靴は水が入ると動きづらくなるのでダメ）
  - 軍手、手袋
  - 非常持ち出し袋

#### 非常持ち出し品・備蓄品の用意

いざというときは、すぐに避難しなければなりません。そのようなときに備えて、非常持ち出し品などを常備し、リュックサックなどにまとめておきましょう。

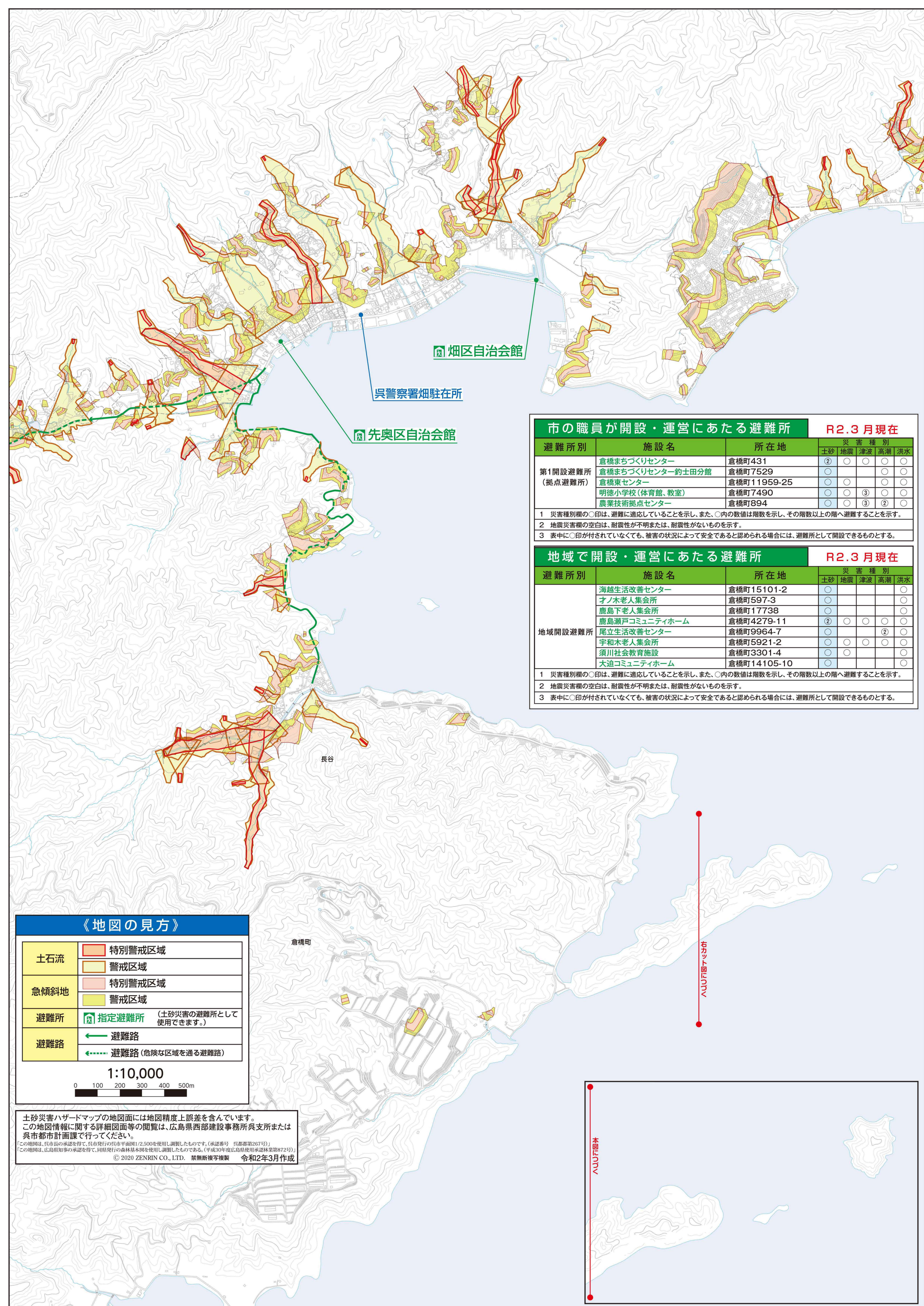
- 持ち出し品が多すぎると避難が大変です。** 目安は男性で15キロ、女性で10キロ程度です。
- 食品・水**：乾パン、缶詰など火を通さなくても食べられる物やミネラルウォーターなど、最低1日分
- 救急用品**：絆創膏、傷薬、包帯、常備薬など
- 日用品**：懐中電灯、ラジオ、電池、ライター、ナイフ、缶切り、ビニール袋、トイレットペーパーなど
- 衣類など**：下着、上着、タオル、手布など
- その他**：懐中電灯、石けん、メガネ、手袋、貴重品など

チェック欄にチェックしてください。

#### 災害備蓄品

災害発生時から混乱が収まるまでの間、自ら生活できるように日ごろから準備しておきましょう。

- 食品**：レトルトのご飯、クラッカー、乾パン、缶詰、菓子類
- 燃料**：卓上コンロ、固形燃料、予備ボンベなど
- 水**：飲料水は1人1日3リットルが必要になります。乾燥剤・除湿剤類、粉ミルクや離乳食、流動食、おかゆなど



# 土砂災害ハザードマップ 倉橋北地区

市の職員が開設・運営にあたる避難所			R2.3月現在				
避難所別	施設名	所在地	土砂	地震	津波	高潮	洪水
第1開設避難所 (拠点避難所)	倉橋まちづくりセンター	倉橋町431	②	○	○	○	○
	倉橋まちづくりセンター釣土田分館	倉橋町7529	○	○	○	○	○
	倉橋東センター	倉橋町11959-25	○	○	○	○	○
	明德小学校(体育館、教室)	倉橋町7490	○	○	③	○	○
	農業技術拠点センター	倉橋町894	○	○	③	②	○

1 災害種別欄の○印は、避難に対応していることを示し、また、○内の数値は階数を示し、その階数以上の階へ避難することを示す。  
2 地震災害欄の空白は、耐震性が不明または、耐震性が無いものを示す。  
3 表中に○印が付されていないけれども、被害の状況によって安全であると認められる場合には、避難所として開設できるものとする。

地域で開設・運営にあたる避難所			R2.3月現在				
避難所別	施設名	所在地	土砂	地震	津波	高潮	洪水
地域開設避難所	海越生活改善センター	倉橋町15101-2	○				○
	オノ木老人集会所	倉橋町597-3	○				○
	鹿島下老人集会所	倉橋町17738	○				○
	鹿島瀬戸コミュニティホーム	倉橋町4279-11	②	○	○	○	○
	尾立生活改善センター	倉橋町9964-7	○				②
	宇和木老人集会所	倉橋町5921-2	○	○	○	○	○
	須川社会教育施設	倉橋町3301-4	○	○	○	○	○
	大迫コミュニティホーム	倉橋町14105-10	○				○

1 災害種別欄の○印は、避難に対応していることを示し、また、○内の数値は階数を示し、その階数以上の階へ避難することを示す。  
2 地震災害欄の空白は、耐震性が不明または、耐震性が無いものを示す。  
3 表中に○印が付されていないけれども、被害の状況によって安全であると認められる場合には、避難所として開設できるものとする。

### 土砂災害と前兆現象

大雨や台風、地震が起きたときには、地盤がゆるみ土石流やけ崩れといった土砂災害を引き起こす可能性があります。土砂災害から身を守るためには、まず自分の家の周りに危険がないか確かめることが重要です。また、土砂災害には前兆現象があります。前兆現象を確認したら速やかに避難するとともに、呉市へご連絡ください。

#### 土石流

深流の谷筋から水を呑んだ大量の土砂や巨大な石が一気に流れてきます。

#### けがれ崩れ

大雨や長雨、地震などの影響で、急なけがれ地や山の斜面が突然崩れ落ちてきます。

↑**こんな前兆に注意！**

雨が降り続けているのに、川の水位が下がる。

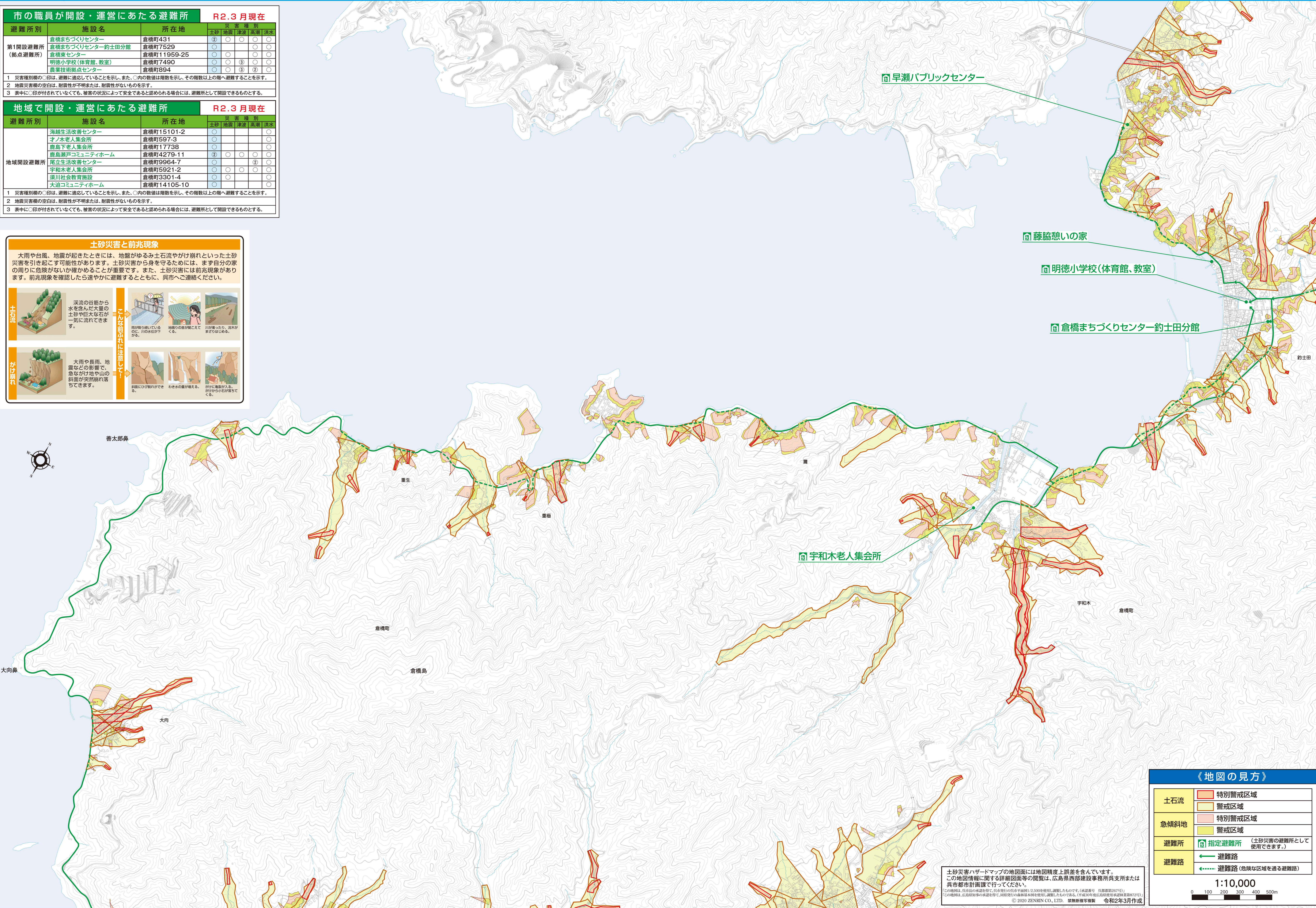
地盤の音が聞こえてくる。

川が濁ったり、泥木がまじり始める。

川面にひび割れがでる。

引き水の音が聞こえる。

けがれ崩れが起きる。



早瀬パブリックセンター

藤脇憩いの家

明德小学校(体育館、教室)

倉橋まちづくりセンター釣土田分館

宇和木老人集会所

### 《地図の見方》

土石流	特別警戒区域
	警戒区域
急傾斜地	特別警戒区域
	警戒区域
避難所	指定避難所 (土砂災害の避難所として使用できます。)
避難路	避難路
	避難路 (危険な区域を通る避難路)

1:10,000

0 100 200 300 400 500m

土砂災害ハザードマップの地図面には地図精度上誤差を含んでいます。この地図情報に関する詳細図面等の閲覧は、広島県西部建設事務所呉支所または呉市都市計画課で行ってください。

©2020 ZENRIN CO., LTD. 無断複製を禁ず 令和2年3月作成